



**КОМИТЕТ ИМУЩЕСТВЕННЫХ ОТНОШЕНИЙ  
АДМИНИСТРАЦИИ ПЕРМСКОГО МУНИЦИПАЛЬНОГО ОКРУГА**

**РЕШЕНИЕ**  
о размещении объектов № 2448

Пермский край  
Пермский округ

29.08.2024

Комитет имущественных отношений администрации Пермского муниципального округа разрешает Публичному акционерному обществу «Россети Урал» (ИНН 6671163413, ОГРН 1056604000970, почтовый адрес: 620026, г. Екатеринбург, ул. Мамина-Сибиряка, д. 140)

размещение объекта «Строительство ТП-10/0,4 кВ, ВЛ 10 кВ, КЛ 0,4 кВ для электроснабжения многоквартирного дома по адресу: Пермский край, м.о. Пермский, п. Красный Восход (4500092391)»

на землях государственная собственность на которые не разграничена

на срок бессрочно

Местоположение: Пермский край, Пермский муниципальный округ, п. Красный Восход

Приложение: схема предполагаемых к использованию земель или части земельного участка.

Особые условия использования:

1. При установке опор электросетевого хозяйства учесть параметры ширины проезда улично-дорожной сети, во избежание сужения полосы отвода дороги. Установить опоры на расстоянии не более 2 метров от границ земельного участка.
2. Получение разрешения на производство земляных работ.

Заместитель председателя комитета



М.В. Королева

## Схема предполагаемых к использованию земель или части земельного участка

Объект: "Строительство ТП-10/0,4 кВ, ВЛ 10 кВ, КЛ 0,4 кВ для электроснабжения многоквартирного дома по адресу: Пермский край, Пермский район, п. Красный Восход (4500092391)"

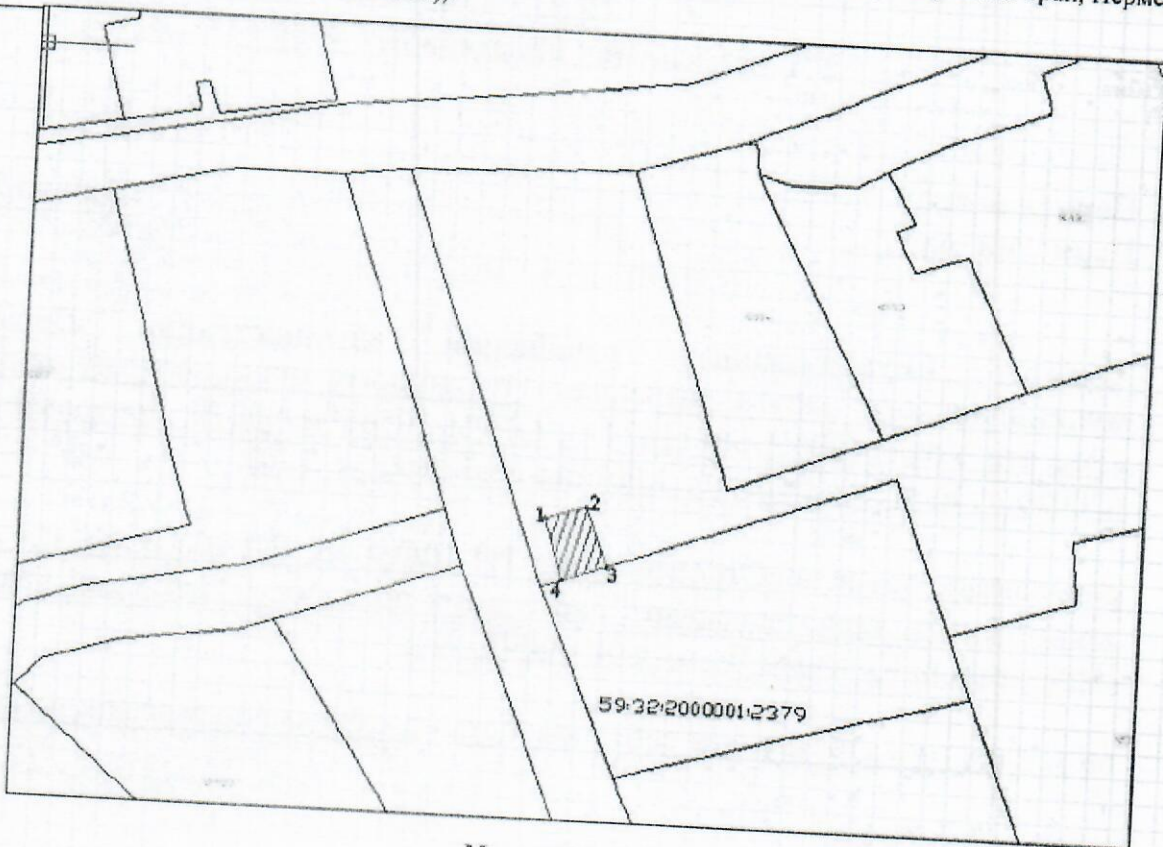
Площадь земель или части земельного участка, кв.м.: 64

Местоположение объекта: Пермский край, Пермский район, п. Красный Восход.

Категория земель: -



Вид разрешенного использования земельного участка: -

Цель использования: под объекты инженерного оборудования электроснабжения (Строительство ТП-10/0,4 кВ, ВЛ 10 кВ, КЛ 0,4 кВ для электроснабжения многоквартирного дома по адресу: Пермский край, Пермский район, п. Красный Восход (4500092391)).



Масштаб 1:500

### Условные обозначения:

-  предполагаемые к использованию земли
-  граница земельного участка, сведения о котором внесены в ГСН
- 1 характерные точки границы испрашиваемого земельного участка


### Координаты характерных точек МСК-59

№	X	Y
1	516236,61	2199945,23
2	516238,57	2199951,16
3	516229,55	2199954,35
4	516227,11	2199947,95
1	516236,61	2199945,23

### Описание границ смежных землепользователей:

- 1-3 - земли в государственной или муниципальной собственности, права на которые не разграничены;
- 3-4 - зем.уч.с КН 59:32:2000001:2379;
- 4-1 - земли в государственной или муниципальной

Заявитель

  
Н.Н. Осипов